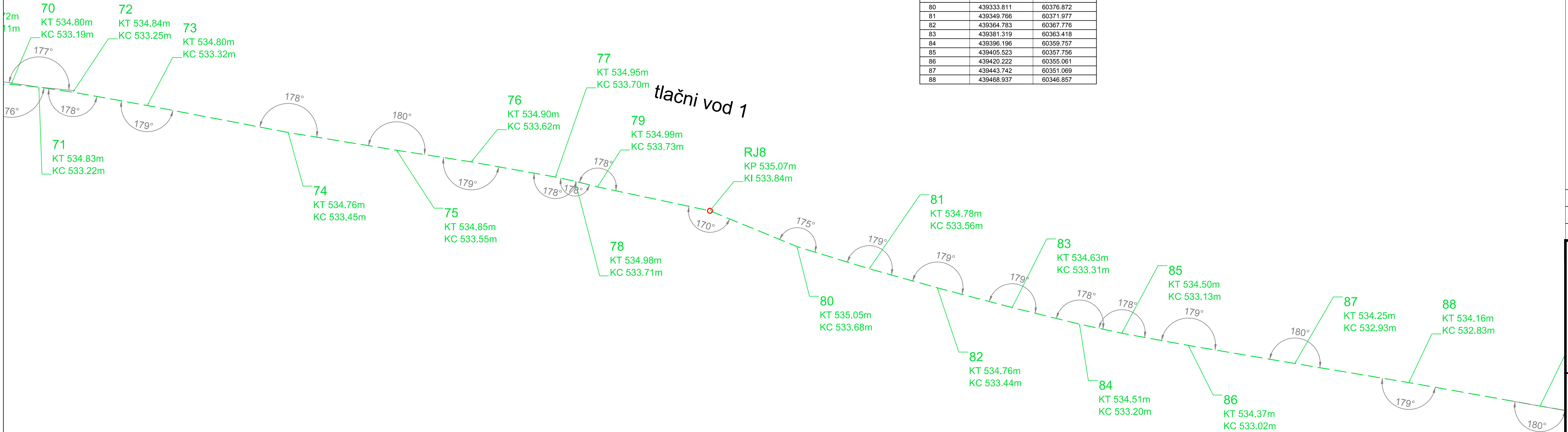
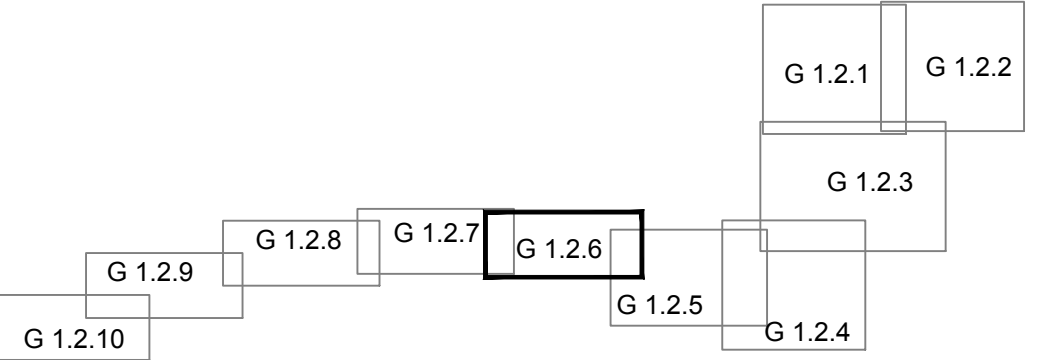



TLAČNI VOD 1: PE100 DN 90 mm, PN 16, SDR 11; L = 1821,74 m (tlačni vod)		
Oznaka jaška	Y - koordinate	X - koordinate
71	439166.392	60412.064
72	439173.905	60410.956
73	439190.31	60408.009
74	439221.445	60402.054
75	439245.359	60398.143
76	439261.871	60395.568
77	439280.464	60392.236
78	439284.816	60391.282
79	439289.761	60390.054
RJ8	439314.574	60384.771
80	439333.811	60376.872
81	439349.766	60371.977
82	439364.783	60367.776
83	439381.319	60363.418
84	439396.196	60359.757
85	439405.523	60357.756
86	439420.222	60355.061
87	439443.742	60351.069
88	439468.937	60346.857



sprememba	opis spremembe	datum	podpis
naročnik: Občina Pivka Kolodvorska cesta 5 6257 PIVKA		projekt: Ureditev komunalne infrastrukture ter ureditev zunanjih površin v območju naselja Trnje	
izvajalec: 		načrt: 0.2 NAČRTI S PODROČJA GRADBENIŠTVA	
podizvajalec:		vsebina/naslov risbe: ZAKOLČBENA SITUACIJA PREDVIDENE ODPADNE KANALIZACIJE	
vodja projekta B. ROZMAN udgi		id. številka G-2137	
projektant I. ČUJEŠ		G-9300	
izdelal			
št. projekta: 3915/19		oznaka načrta: 0.2	datum: februar 2022
št. načrta: 3915/19-0.2		dopolnitev:	
avtor risbe: VGB Maribor		št. risbe/lista: G.1.5.6	